
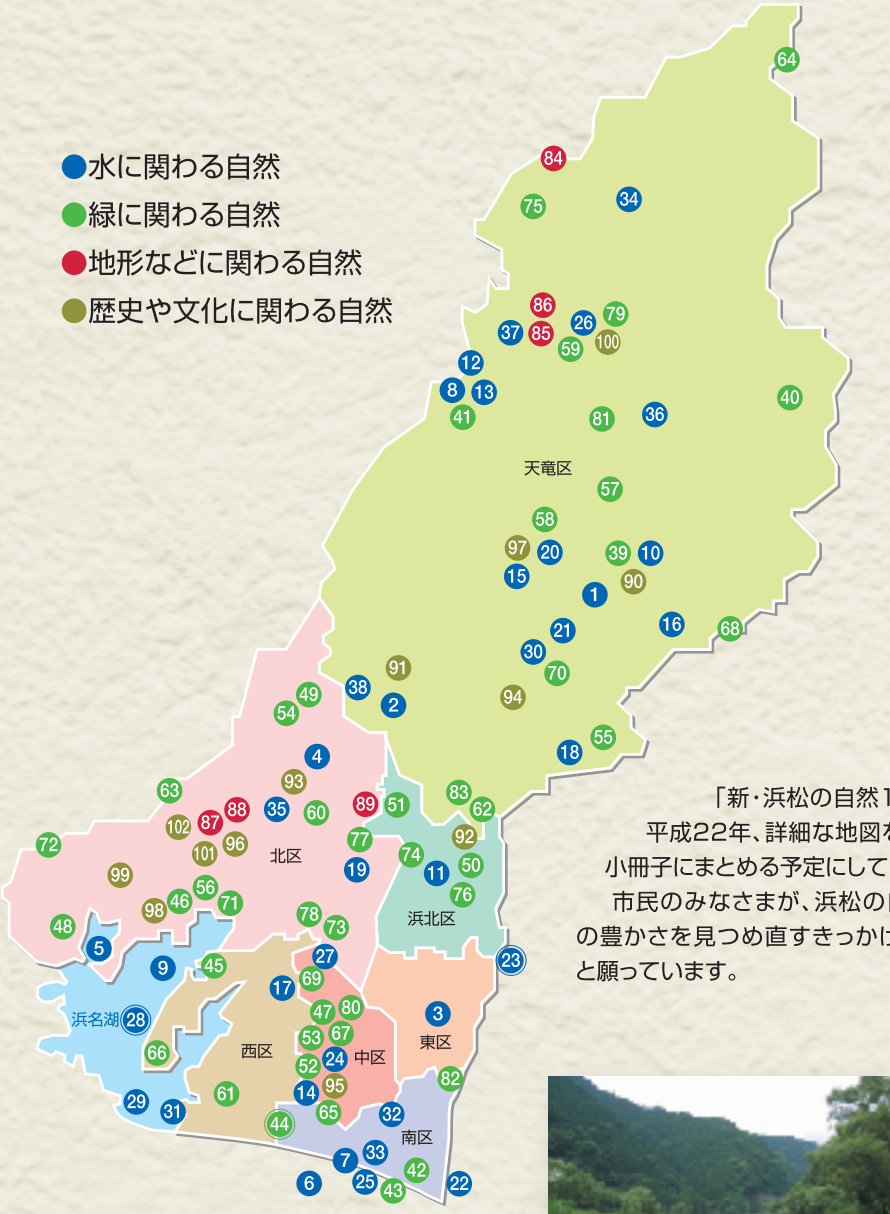




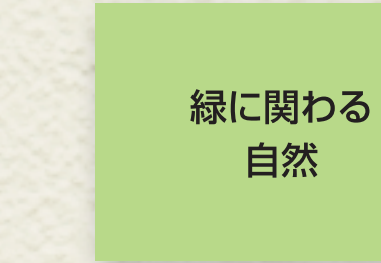







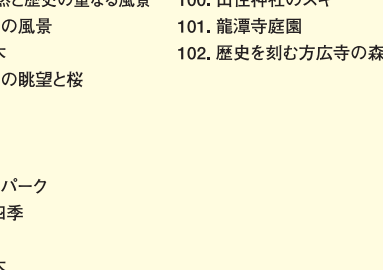
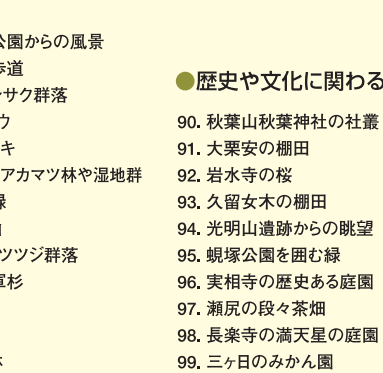
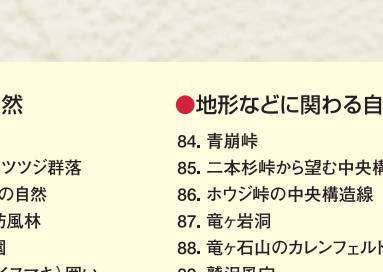
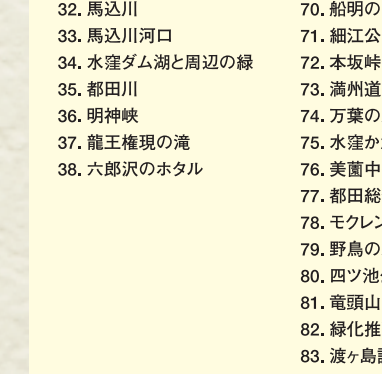
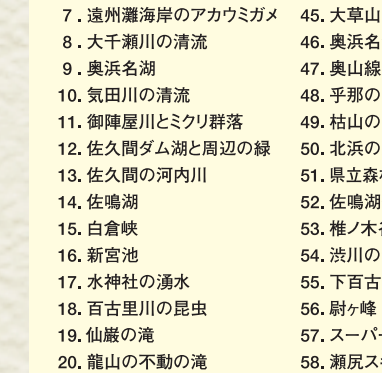
水に関わる自然



- 水に関わる自然
- 緑に関わる自然
- 地形などに関わる自然
- 歴史や文化に関わる自然



「新・浜松の自然100選」は平成22年、詳細な地図を添付した小冊子にまとめる予定にしています。市民のみならず、浜松の自然、環境の豊かさを見つめ直すきっかけになれば願っています。



- | | | |
|--|---|---|
| ● 水に関わる自然
1. 秋葉ダム湖と千本桜
2. 阿多古川の清流
3. 安間川
4. いなさ湖
5. 猪鼻湖と瀬戸
6. 遠州灘
7. 遠州灘海岸のアカウミガメ
8. 大瀬川の清流
9. 奥浜名湖
10. 気田川の清流
11. 御陣屋川とミクリ群落
12. 佐久間ダム湖と周辺の緑
13. 佐久間の河内川
14. 佐鳴湖
15. 白倉峽
16. 新宮池
17. 水神社の湧水
18. 百古里川の昆虫
19. 仙蔵の滝
20. 龍山の不動の滝
21. 稚児の滝
22. 天竜川河口
23. 天竜川の豊かな自然
24. 富塚の新川の自然
25. 中田島砂丘の風紋
26. 布滝
27. 花川流域の動植物
28. 浜名湖
29. 浜名湖弁天島とイカリ瀬
30. 船明ダム湖と周辺の桜
31. 舞阪港
32. 馬込川
33. 馬込川河口
34. 水窪ダム湖と周辺の緑
35. 都田川
36. 明神峽
37. 龍王権現の滝
38. 六郎沢のホタル | ● 緑に関わる自然
39. 秋葉山
40. 岩岳山のヤシオツツジ群落
41. 浦川キャンプ村の自然
42. 遠州灘海岸の防風林
43. 遠州灘海浜公園
44. 遠州のほそば(イヌマキ)囲い
45. 大草山
46. 奥浜名湖展望公園からの風景
47. 奥山線跡の遊歩道
48. 乎那の峯のマンサク群落
49. 枯山のギフチョウ
50. 北浜の大カヤノキ
51. 県立森林公園のアカマツ林や湿地群
52. 佐鳴湖公園の緑
53. 椎ノ木谷の里山
54. 洗川のシブカワツツジ群落
55. 下百古里の將軍杉
56. 駒ヶ峰
57. スーパー林道
58. 瀬尻スキー展示林
59. 高根城を囲む自然と歴史の重なる風景
60. 滝沢展望台からの風景
61. 東海道の松並木
62. 鳥羽山公園からの眺望と桜
63. 富幕山
64. 中ノ尾根山
65. 根上がり松
66. 浜名湖ガーデンパーク
67. 浜松城公園の四季
68. 春笠杉
69. 姫街道の松並木
70. 船明の二本杉
71. 細江公園と周辺の森
72. 本坂時のツバキ原生林
73. 満洲道路の防風林
74. 万葉の森公園と不動寺のツツジ群
75. 水窪かたくりの里
76. 美置中央公園の緑
77. 郡田総合公園の緑
78. モクレン通り
79. 野鳥の森(水窪)
80. 四ツ池公園と周辺の緑
81. 電頭山
82. 緑化推進センターの見本園
83. 波ヶ島諏訪神社のクスノキ | ● 地形などに関わる自然
84. 青崩峠
85. 二本杉峠から望む中央構造線
86. ホウジ峠の中央構造線
87. 竜ヶ岩洞
88. 竜ヶ石山のカレンフェルト
89. 鱈沢風穴 |
|--|---|---|



※自然の要素ごとに大別するとともに、50音順で整理してあります。